

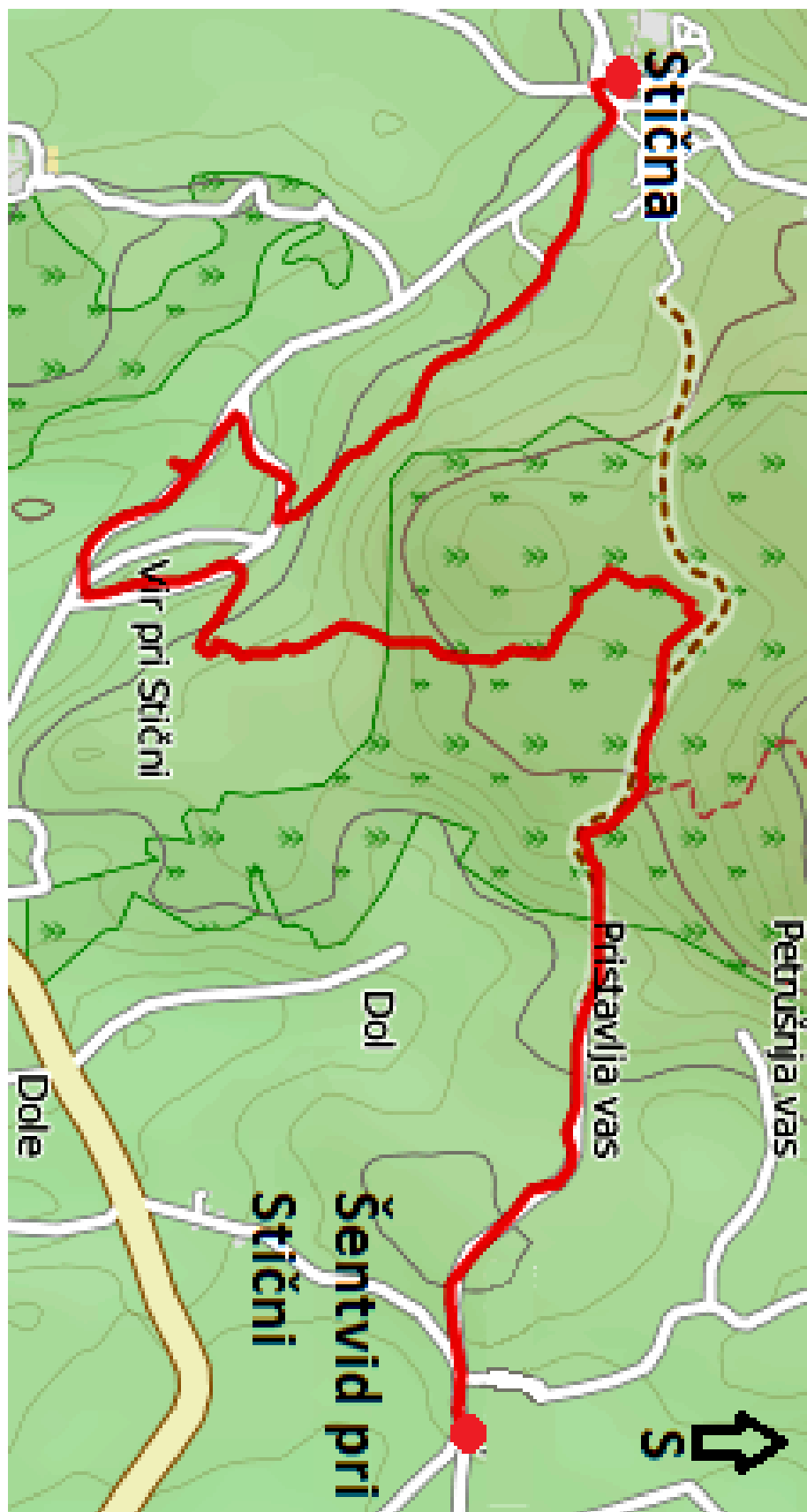
Navodila za hojo po Krožni pešpoti Prijetno domače

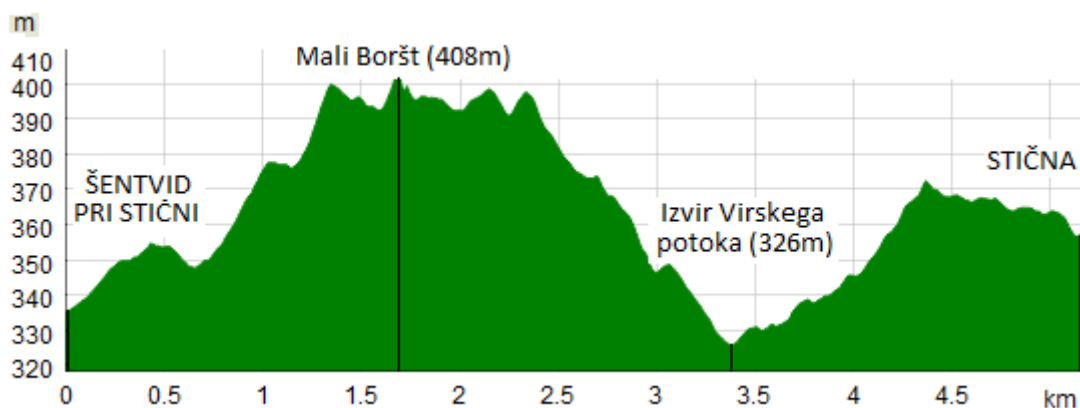
Stična - Šentvid pri Stični (KARTA 1. – 5,2 km)

Krožno pešpot Prijetno domače začnete pri **Turistični info točki Stična** na avtobusni postaji pred **Samostanom Stična**, kjer delujeta **Muzej krščanstva na Slovenskem** in **Čajnica Sitik**. V neposredni bližini samostana se nahaja tudi **Farma polžev Stična**. Nadaljujete po klanecu navzgor v smeri trgovine **Market Stična**. V neposredni bližini spomenika padlim borcem prečkate cesto **Stična-Mekinje** in nadaljujete pot naravnost mimo parkrišča trgovine, zopet prečkate cesto in nadaljujete pot naravnost po pločniku v smeri prti **Viru pri Stični**. Po 50m metrih hoje med dvema visokima obzidjema zavijete levo v prvo ulico. Po ulici hodite okrog 300m v smeri proti jugo-vzhodu. Ko prispete do konca asfalta in do kozolca, ki se nahaja na vaši levi, zavijete desno na makadamsko pot nato pa po slabih 100m zavijete navzdol po pobočju, kjer vas potka pripelje do ene od ulic na **Viru pri Stični**. Od tod v oddaljenosti 100m že zagledate križišče, ki vas pripelje na glavno cesto **Stična-Vir pri Stični-Šentvid pri Stični**. V tem križišču zavijete levo in nadaljujete pot glavni cesti, mimo avtobusne postaje. Pri zadnji hiši na vaši desni (150m od križišča) zavijete desno navzdol, kjer se nekaj deset metrov od ceste nahaja **Izvir Virskega potoka**. Od izvira se nato vrnete nazaj na glavno cesto in nadaljujete pot desno v klanec. Po 250m hoda, mimo večjega makadmskega parkirišča, vas markacija na električnem drogu usmeri levo, kjer mimo kozolčka zavijete na sfaltirano pot proti **»staremu Viru«**. Pot v klanec vas vodi mimo slaščičarstva Kovačič, kjer po dobrih 100m hoda prispete do križišča od koder vas smerokazi že vodijo desno v klanec proti **Turistični kmetiji Grofija**. Od kmetije, med hlevom in gospodarskim poslopjem, pot nadaljujete levo do ograde posestva. Tam stopite skozi vrata (*ki jih prosimo za sabo tudi zaprete*), ter na makadamsko pot, nato zavijete levo in že po nekaj metrih desno na kolovoz, ki vas vodi proti gozdu **Mali Boršt**. Sledite markacijam, ki vas po gozdu vodijo dobrih 700m. Po 700m zavijete ostro desno in po 300m prispete do jase in nato ven iz gozda proti Pristavlji vasi. Skozi Pristavljo vas pot nato vodi proti Šentvidu pri Stični. Ko prispete do Osnovne šole zavijete desno navzdol, mimo bolnišnice in po klanecu navzdol do središča Šentvida pri Stični, kjer se ob obzidju Župnijske cerkve sv. Vida nahaja **Turistična info točka Šentvid pri Stični**.

Razdalja: 5,2 km; **Vzpon:** 2,8 km (55%); **Spust:** 2,3 km (45%); **Čas hoje:** 1h 30min; **Težavnost:** lahka

KARTA I.: ŠENTVID PRI STIČNI – STIČNA



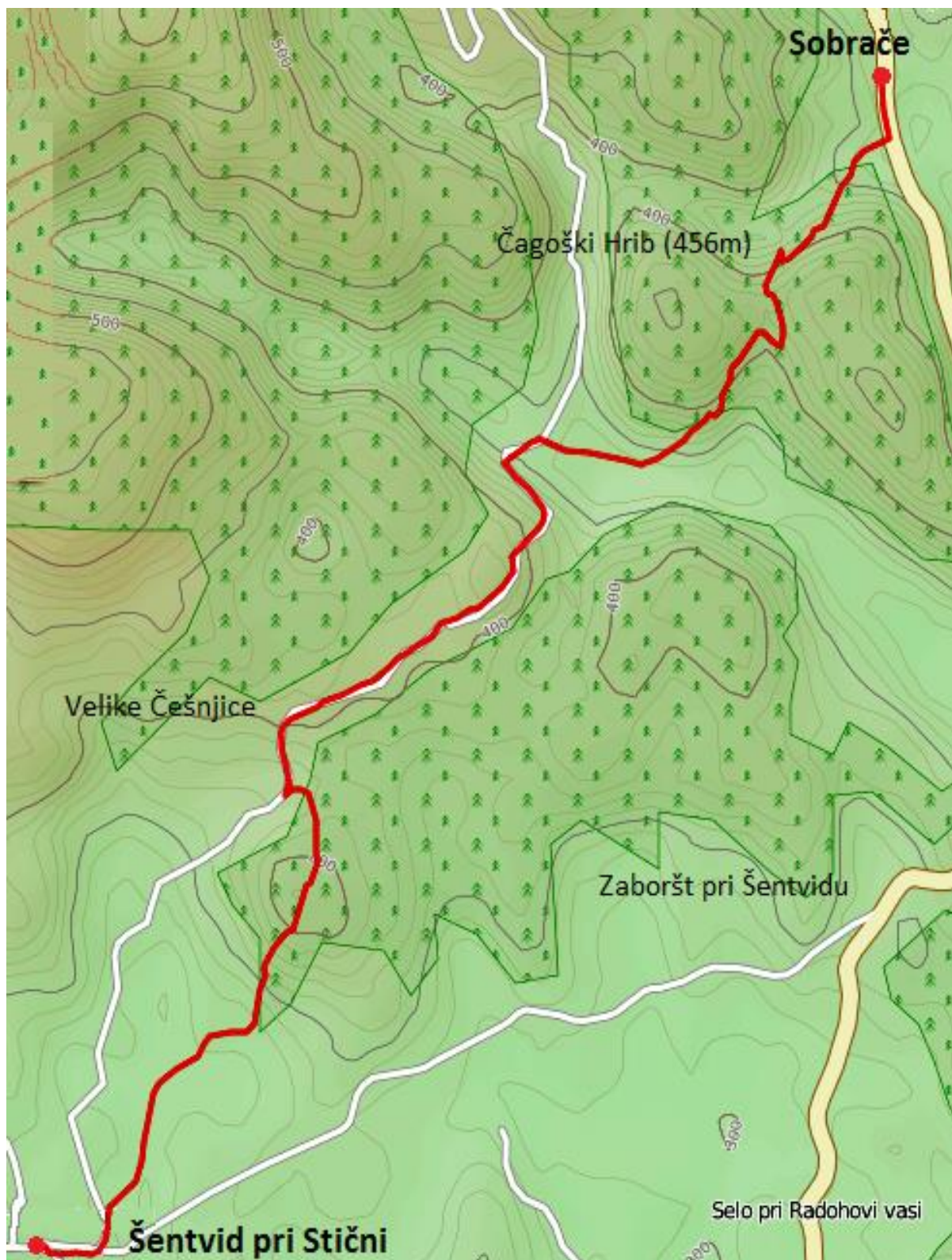


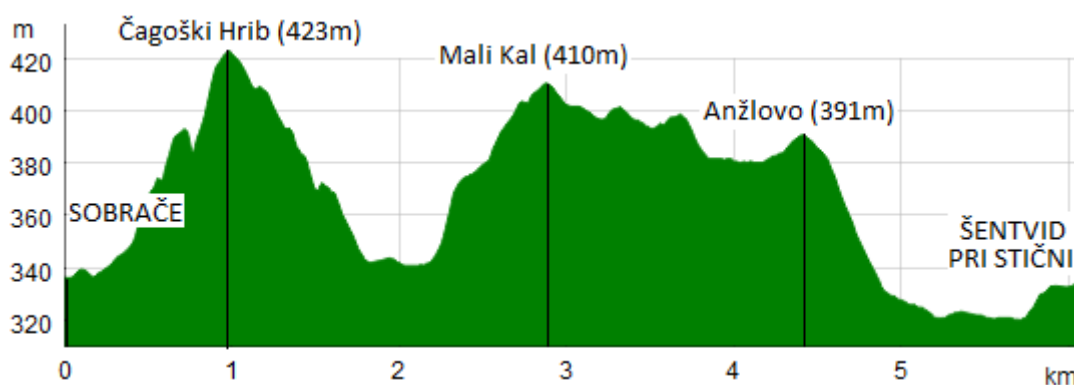
Šentvid pri Stični - Sobrače (KARTA II. – 6,1 km)

Krožno pešpot Prijetno domače začnete pri **Turistični info točki Šentvid pri Stični**. (Od tam vas smerokazi vodijo tudi v **Dolino pod Kalom – Culkarjeva dolina**, kjer se nahaja **motokros proga**). Krožna pešpot vas vodi od točke navzdol po klančku levo v smeri proti pošti in trgovini. Tod vodi tudi markirana **Lavričeva pot**. Ko hodite mimo trgovine desno po klancu navzdol čez **Stari trg** po nekaj deset metrih prispete do nekdanje tovarne Zmaj, danes Iskra sistemi. Tam zavijete levo in nato desno v smeri proti zaselku Anžlovo. Od tam se vzpnete proti hribu **Vrhnika (394 m)** pod vznožjem katerega nadaljujete pot po gozdu dobrih 300m. Ko prispete iz gozda, se usmerite levo proti hišam vasi **Velike Češnjice**, kjer stoji **cerkev sv. Ane**. Pot nadaljujete po asfaltni cesti desno proti gozdu in nato 700m v smeri proti Malemu Kalu. Tik preden prispete do vasi, zavijete desno na makadamsko pot, ki vas po 800m pripelje ven iz gozda mimo **cerkvi sv. Janeza Krstnika v Bukovici**. Od cerkvice se spustite navzdol proti cesti Bukovica-Temenica, kjer zavijete desno in po dobrih 300m v **Čagoščah** levo proti **Čagoški Gori (456m)**. Po dobrih 600m vzpona se tik pod vrhom usmerite v gozd in nato po 200m prispete do kapelice. Od kapelice se usmerite v smeri proti severu in nadaljujete pot navzdol kakih 500m, kjer pred sabo že vidite vas **Sobrače** in **cerkev sv. Andreja**. Po vas vodi desno proti glavni cesti **Temenica-Sobrače**, kjer pri kapelici zavijete levo in ob glavni cesti nadaljujete pot, kjer vas po 200m hoda že čaka vaš cilj, **Turistična info točka Sobrače**.

Razdalja: 6,1 km; **Vzpon:** 3 km (50%); **Spust:** 3,1 km (50%); **Čas hoje:** 1h 45min; **Težavnost:** lahka

KARTA III.: SOBRAČE – ŠENTVID PRI STIČNI



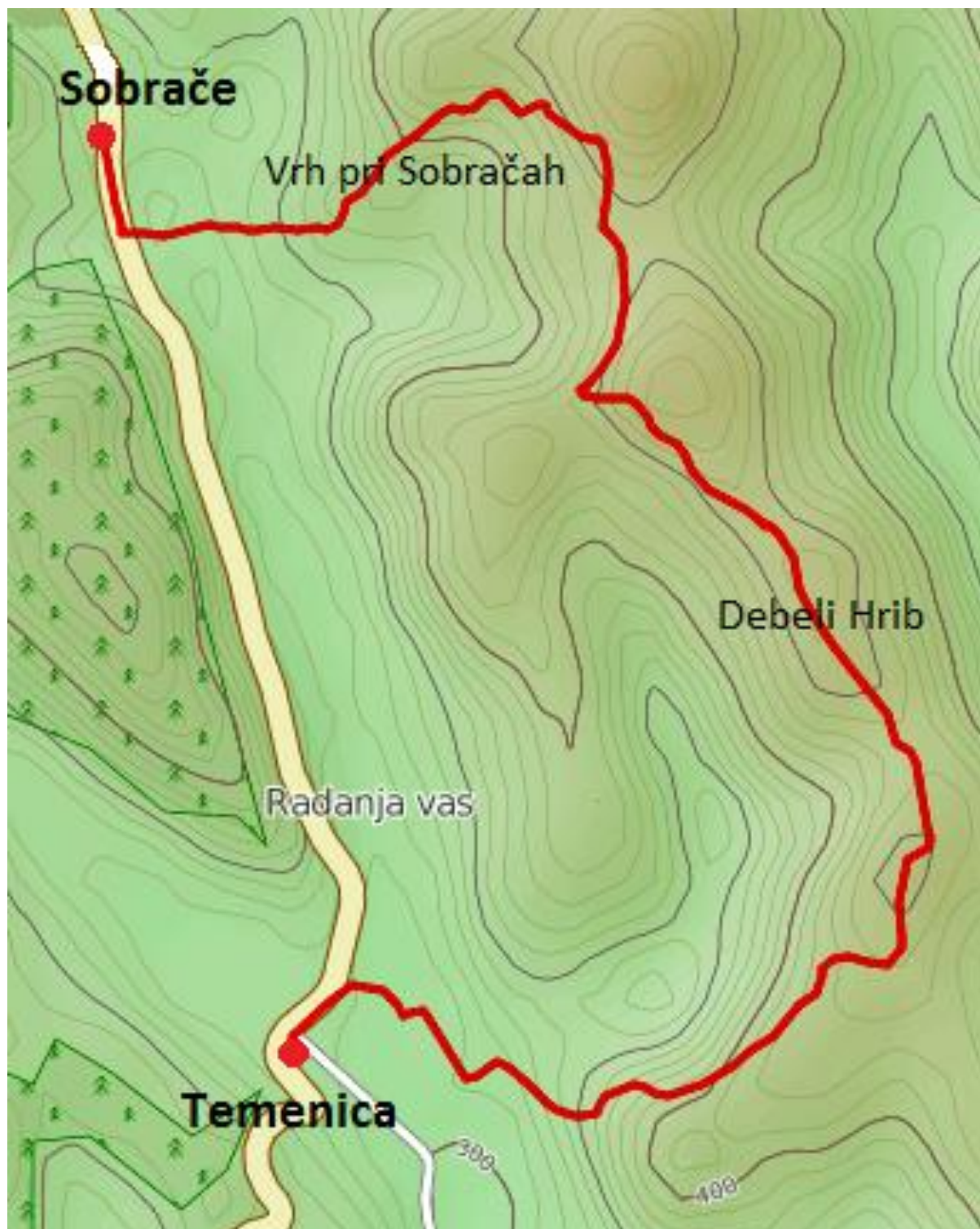


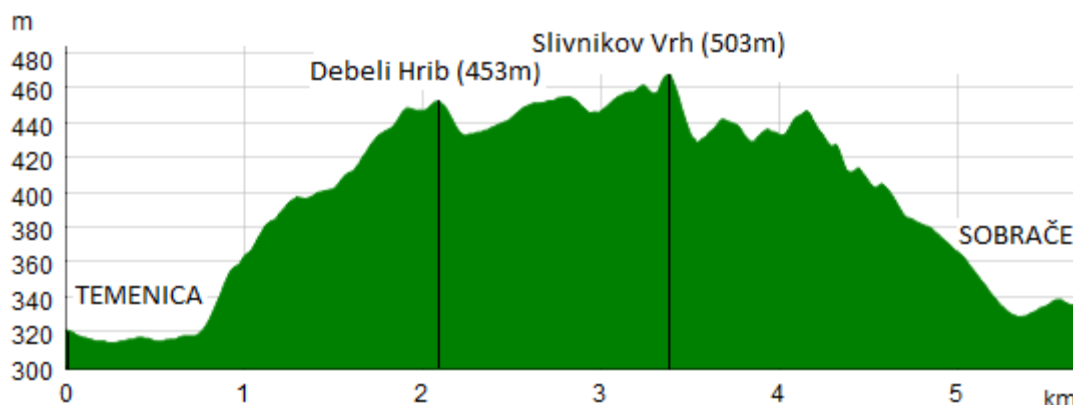
Sobrače - Temenica (KARTA IX. – 5,7 km)

Krožno pešpot Prijetno domače začnete pri **Turistični info točki Sobrače**, ki se nahaja v središču vasi, tik ob glavni cesti proti Temenici. Slab kilometer od tod se nahaja tudi **cerkev sv. Andreja**. Pot vas nato 200m vodi v smeri proti **Temenici**, kjer v bližini **kapelice** na vaši levi zavijete levo v smeri proti Ježcam. Tik pred vami se na desni strani nahaja **Lokarjeva domačija**, kjer imajo ribogojnico. Ko prispete mimo domačije, zavijete levo v klanec proti Vrhu pri Sobračah. Po dobrih 100m zavijete desno na kolovoz in po njem hodite 200m, zopet zavijete desno in hodite mimo vikend hišice do glavne ceste. Na tem mestu se morate priključiti na glavno cesto Sobrače-Temenica, ki je prometno precej obremenjena, zato je potrebna izjemna previdnost. V smeri proti Temenici hodite 800m, nato pa zavijete levo z glavne ceste na kolovoz proti **Radanji vasi**. V vasi zavijete desno na asfaltno cesto in se na koncu vasi usmerite navkreber, kjer po 400m hoje po gozdu prispete na asfaltno cesto **Temenica-Debeli Hrib**. Zavijete levo v smeri proti **Debelem hribu**. Na križišču zavijete desno proti zidanicam, kamor vas usmerja tudi ličen kozolček. (V središču Debelega hriba se nahaja nekdanji **Partizanski dom** kjer ima danes sedež vinogradniško-sadjarsko turistično društvo, na **Slivnikovem vrhu (503 m)** pa si pohodniki ob kipu Matere Božje lahko nalijejo kozarec čiste, pitne vode). Pot vas vodi po prisojni strani po ozki asfaltirani cesti skozi vinsko gorico do razpotja v središču, kjer zavijete levo. Nadaljujete 400m ven iz območja zidanic in nadaljujete pot navzdol skozi gozdič proti **Otečvrhu**. Po 300m zavijete na levo, zgornjo pot mimo domačije in nato desno navzdol po asfaltu ter v križišču levo. Po 150m zavijete desno na kolovoz čez travnik. Po gozdu navzdol hodite 700m do prvih hiš v Temenici na vaši desni. Mimo hiš nadaljujete na ravno in nato po 200m v križišču levo ter že po 50m desno na travnik. Po 180m hoda naravnost zavijete levo in prečkate brv. Pred sabo že vidite poslopje **Turističei kmetije Fajdiga** ob glavni cesti **Temnica-Sobrače**. Od kmetije vas, potem ko zavijete levo že čaka vaš cilj, **turistična info točka Temenica**, ki se nahaja ob tamkajšnji **podružnični šoli**.

Razdalja: 5,7 km; **Vzpon:** 3,4 km (59%); **Spust:** 2,3 km (41%); **Čas hoje:** 1h 55min; **Težavnost:** srednje lahka

KARTA III.: TEMENICA – SOBRAČE





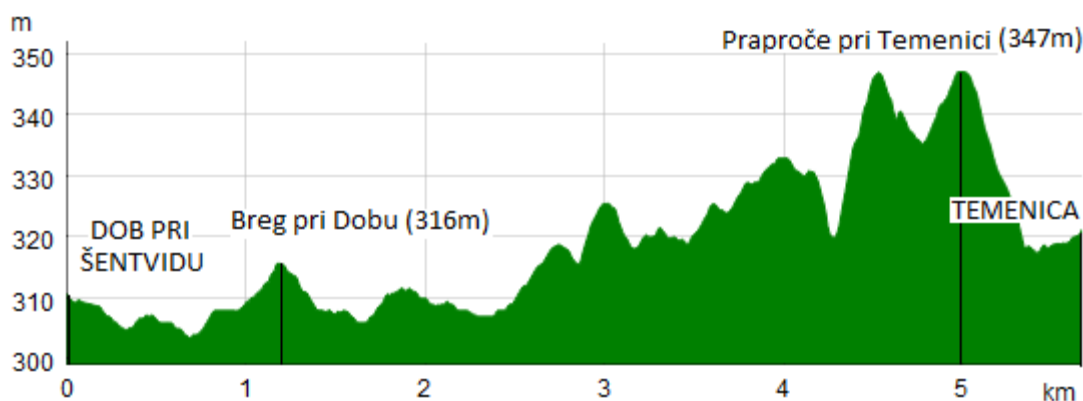
Temenica - Dob pri Šentvidu (KARTA IV. – 5,7 km)

Krožno pešpot Prijetno domače začnete pri **Turistični info točki Temenica**, ki se nahaja ob tamkajšnji **podružnični šoli**. Ob **tgovini**, ki se nahaja v objektu v neposredni bližini točke, nadaljujete pot po asfaltni cesti v smeri proti severo-vzhodu. Po 300m pri znamenju zavijete desno navkreber proti **Praporočam pri Temenici**, kjer po nadaljnjih 300 m prispete do **Gostilne pri Japu**. Ob gostilni pot nadaljujete po dvorišču naravnost in z dvorišča stopite po klancu navzdol. Nadaljujete dobrih 200m in zavijete levo ob gozdu. Pot vas nato vodi dober kilometer po gozdu in obronkih mimo vasi **Selo pri Radohovi vasi na vaši desni** (v smeri proti zahodu je od tod dober kilometer oddaljena **Gostilna Štorovje**), dokler ne pridete iz gozda na plano pri vasi **Grm**. Od tod vas 800m loči od Radohove vasi, kjer prečkate glavno cesto **Radohova vas - Breg pri Temenici**. Od tod med hišami nadaljujete pot naravnost proti zavarovanemu **železniškemu prehodu** čez progo Ljubljana-Novo mesto. Na vaši desni se nedaleč stran nahaja **Gostilna Grabnar**, na drugi strani proge pa na vaši levi **Izletniška kmetija Klemenčič**. (Na začetku vasi, od tu oddaljenem kak kilometer in pol se nahaja tudi **Picerija Kegeljček**). V križišču ob prehodu se usmerite desno po glavni cesti proti **Škofljam** in po 150m hoda zavijete s ceste desno na kolovoz. 800m hoda po poljski poti vas pripelje do prvih hiš vasice **Breg pri Dobu**. V vasi zavijete desno in nato po 200m levo proti **Dobu pri Šentvidu**, od koder vas loči dobrih 5 minut hoda. Pred sabo že vidite **cerkev sv. Petra** ob kateri se nahajajo znameniti **ponori potoka Šentpavelščice**. Ko mimo cerkve prispete na glavno cesto **Dob-Boga vas**, zavijete desno proti središču vasi, kjer se po 200m hoje na vaši desni nahaja vaš cilj, **turistična info točka Dob pri Šentvidu**.

Razdalja: 5,7 km; **Vzpon:** 3,1 km (55%); **Spust:** 2,5 km (45%); **Čas hoje:** 1h 40min; **Težavnost:** lahka

KARTA IV.: DOB PRI ŠENTVIDU – TEMENICA



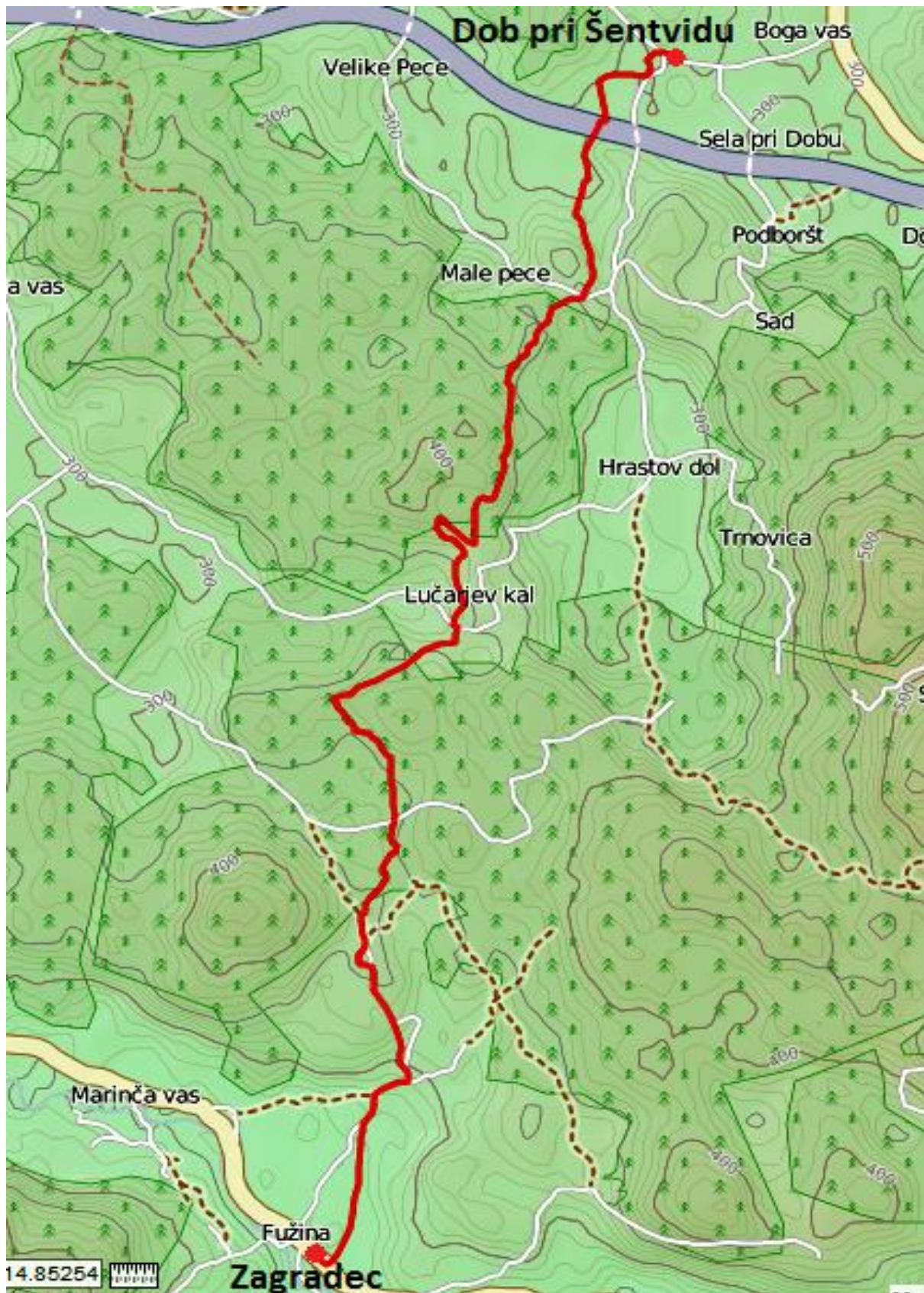


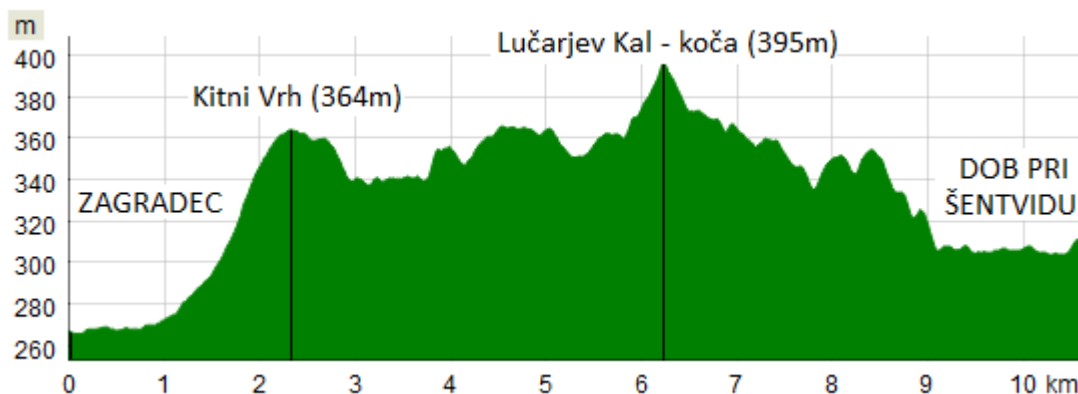
Dob pri Šentvidu - Zagradec (KARTA V. – 10,6 km)

Krožno pešpot Prijetno domače začnete pri **Turistični info točki Dob pri Šentvidu**, ki se nahaja v bližini križišča, ki vodi v smeri proti Lučarjeven Kalu in Hrastovemu dolu. Od točke pot nadaljujete v smeri proti Šentvidu pri Stični, a že po 50m pri lokalu zavijete levo. Od tod vas pot vodi po kolovozu 200m, nazaj na asfaltno cesto desno do zadnjih hiš v vasi. Od tam nadaljujete 200m po kolovozu in zavijete levo v smeri proti avtocesti. Po 200m hoje v neposredni bližini avtoceste na svoji desni že vidite podhod. Skozi podhod nato hodite v smeri proti Rdečemu Kalu in po kilometru hoje najprej po travnikih in nato po redkem gozdu dosežete asfaltno cesto **Male Pece-Rdeči Kal**. (V **Malih Pecah** se nahaja **Integrirana kmetija Ostanek**, vas pa krasi **cerkev sv. Lamberta**. Na **Rdečem Kalu** na vaši desni pa stoji **cerkev sv. Antona Puščavnika**. *Nedaleč stran od poti se nahaja tudi vas Hrastov Dol, kjer stoji cerkev sv. Andreja, vas pa je znana po kalu sredi vasi in zanimivi tipično kraški pokrajini.*) Cesto prečkate in zavijete levo nazaj v gozd. Od tod vas markacije vodijo skozi gozd 2 km, dokler ne pridete ven iz gozda pri **kapeli Lurške Marije**. Tam zavijete desno v klanec proti **koči Turističnega društva »Grča« Lučarjev Kal**. Od kočje vas pot vodi navzdol po klancu v vas, kjer zavijete ostro desno na kolovoz, ki vas po 350m popelje v gozd v bližini vikendov. V gozu pod Zaravnim Hribom (389m), hodite 500m in nato zavijete levo ter nadaljujete hojo po gozdu dober kilometer, prečkate znamenito **Rimsko cesto** in se usmerite proti **Kitnemu Vrhu**. Po 400m pridete iz gozda na plano ter nadaljujete pot čez tranik na pot ter po 150m prispete do prvih hiš v vasi. Zavijete levo na cesto in po 70m desno proti kolesarjem in pohodnikom prijazni **Andrejkotovi domačiji** za katero se navzdol po klancu nahaja izjemno zanimiv **ribnik**. Od domačije skozi vas v levi smeri nadaljujete pot navzdol, najprej po asfaltu in nato po makadamski poti, proti **Gabrovki pri Zagradcu**, kjer je dobro vidna **cerkev sv. Primoža**. Po 200m hoda izven vasi iz asfaltne ceste zavijete levo na kolovoz, ki vas po dobrem kilometru hoda pripelje v **Zagradec**. Ko prispete do prvih hiš že po nekaj deset metrih prispete na glavno cesto **Zagradec-Žužemberk**. Zavijete desno in po 150m hoda prispete do cilja, **Turistične info točke Zagradec** na vaši desni.

Razdalja: 10,6 km; **Vzpon:** 5,9 km (56%); **Spust:** 4,7 km (44%); **Čas hoje:** 3h; **Težavnost:** lahka

KARTA V.: ZAGRADEC – DOB PRI ŠENTVIDU





Zagradec - Ambrus (KARTA VI. - 16 km)

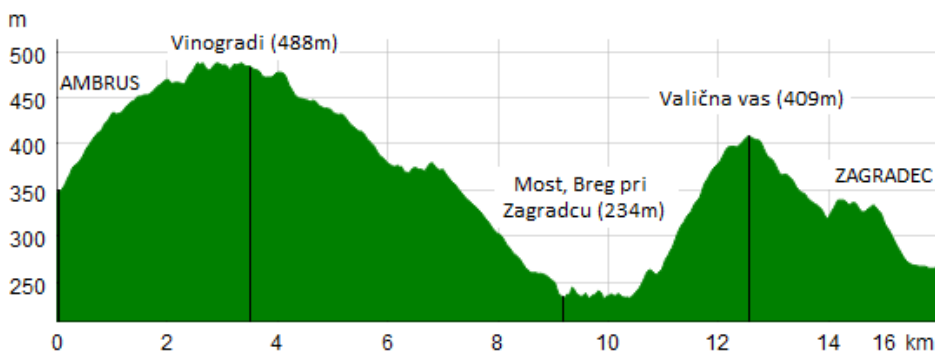
Krožno pešpot Prijetno domače začnete pri **Turistični info točki Zagradec**. Le 50 m stran, v smeri proti **Fužini**, lahko turistične informacije dobite v **Turistični info pisarni v Kavarni pri Joži**. (Ob glavni cesti **Zagradec-Ambrus** lahko obiščete tudi **Štupnikov mlin**, proti **Marinči vasi** se kilometer stran nahaja **Gostišče Na vasi**, v središču Zagradca pa je tudi **Picerija Toplar** in v bližini **bencinski servis**). Pot vas od trgovine pelje ob **glavni cesti Zagradec-Žužemberk** v smeri proti jugo-vzhodu, kjer po 100 m hoje po pločniku zavijete levo. V isti smeri se nahaja tudi **župnijska cerkev Marije Brezmadežne**. Med hišami proti poljem hodite 270m in pri kapelici zavijete desno in hodite 400m, kjer zavijete levo navzgor proti Tolčanam. Dobrih 200m pred vasjo, po 700m hoje od križišča zavijete desno. Sledite markacijam naslednjih 700m in nato pri sušilnici sadja zavijte levo na safaltno cesto. Držite se desne smeri in nadaljujte dober kilometer do **Valične vasi**. **Staro vaško jedro** vasi krasita **kapelica** in **popotno znamenju** ter **ena najstarejših lip** na Slovenskem. Nedaleč od lipe sredi vasi stoji tudi **kal**, eden pa se nahaja nekoliko nižje pod vasjo. Na vaši desni se 500 m od vasi nahaja tudi **cerkev (tloris štiriperesne deteljice) sv. Jožefa**. V središču vasi se priključite tudi na znamenito **Rimsko cesto**. Od tod je manj kot kilometer oddaljena **cerkev sv. Martina**, od katere se usmerite navzdol, kjer po 400m pridete do vikend hišic v Malih Rebrcah, že v neposredni bližini **glavne ceste Zagradec-Žužemberk**. Ko prispete do ceste zavijete levo in nato takoj po prečkanju desno navzdol proti strugi **reke Krke**. (Od tod se po glavni cesti nizvodno 300m stran nahaja **Gostišče na Pajčni**.) Pot vas tu dober kilometer vodi neposredno ob strugi reke Krke. **Pot je na tem odseku izredno zahtevna, predvsem v mokrem vremenu!** Potrebna je **POSEBNA PAZLIVOST**. Na pol poti se nahaja izredno lepa **Rivčja jama**. Od jame po pol kilometra prispete ven iz gozda neposredno nad **mostom Breg pri Zagradcu – Drašča vas**. Most prečkate in takoj zavijete levo strmo v breg do prvih hiš. Od tam je nato le nekaj metrov stran oddaljena **Škufčeva domačija**, ki se ukvarja tudi s čebelarstvom. Od kmetije vas pot vodi desno na cesto, v serdišču vasi pa zavijete levo proti poljem in gozdu. Ko vstopite v gozd vas čaka dobre 3 km dolga pot do vznožja hriba **Mali rilec (462 m)**. Ko pridete na plano je v bližini Kamnega Vrha dobro vidna **Cerkev sv. Petra**, ki

je od tu oddaljena 600 m. Ko prispete v vas, pri kapelici zavijete levo in nadaljujete pot 500m do gozda. Zopet vas čaka 2 in pol kilometra dolga pot skozi gozd. Od vstopa v gozd je 500m oddaljena in označena **Jama Petrovka**. Iz gozda prispete v neposredni bližini Ambrusa, ko se priključite na cesto **Brezovi Dol-Ambrus**. Zavijete desno na cesto in v drugem križišču, po 250m zavijete levo navzdol proti središču Ambrusa. **Turistična info točka Ambrus** se nahaja v vašem jedru nasproti župnijske cerkve sv. Jerneja.

Razdalja: 16 km; **Vzpon:** 7 km (44%); **Spust:** 9 km (56%); **Čas hoje:** 5h 10min; **Težavnost:** srednje zahtevna

KARTA VI.: AMBRUS – ZAGRADEC





Ambrus - Krka - (KARTA VII. - 10,9 km)

Krožno pešpot Prijetno domače začnete pri **Turistični info točki Ambrus** v vaškem jedru nasproti **župnijske cerkve sv. Jerneja**. (*Vas Brezovi Dol je od tod oddaljena dobra 2 km, kjer se med drugim nahaja tudi Ekološka kmetija Šinkovec, dober kilometer in pol jugozahodno od Ambrusa pa se nahaja Ekološka kmetija Zupančič*). Od točke začnete hojo po glavni cesti, mimo **Bifeja Vidmar** na levi, proti Zagradcu ter po dobrih 100m v križišču zavijete levo. Po asfaltni cesti hodite v desni smeri še 150m, nato pa zavijete na makadamsko pot v smeri proti **Kalu**. V bližini se nahaja **delavnica izdelovalca lesenih košar**, Franca Perka bližini se nahaja **delavnica izdelovalca lesenih košar**, Franca Perka. Od **Kala** vas loči slabega pol kilometra hoje, ko pa pridete v vas greste po levi strani mimo **cerkvice sv. Lucije** in se usmerite proti gozdu. (*Od cerkve nedaleč stran na Malem Kalu, kakih 500 m jugo-zahodno od cerkve deluje kiparstvo in oblikovanje unikatne keramike, Marjeta Baša.*). Po 150m hoda se držite leve poti proti gozdu, po 200m pa zavijete desno na pot, ki vas vodi po gozdu. Po 700m prispete ven iz gozda v bližini lesene vikend hišice. Po 400m hoje po makadamu zavijete desno in nato po 100m levo. Tu se že nahajate na vinorodnem območju **Boveljska Gora** pod **Bovljekom (695m)**. Po 600m hoda nato prispete do asfaltirane ceste na **Kuželjevec**. Zavijete levo. Od prvih hiš vas loči 200m hoje navzgor. Zkozi vas, mimo kapele, vas pot privede do konca vasi, kjer zavijete desno navzdol proti gozdu. Čaka vas dober kilometer hoda po gozdu navzdol proti **Malim Lesam**. Do vasi je še 600m hoda, v vasi pa prečkate **most čez reko Krko** v **Velike Lese**. V **Velikih Lesah** se usmerite proti **cerkvi sv. Jakoba**, od tod pa vas do glavne ceste Krka-Zagradec loči še 150m. Od tu je potrebno, ko zavijete levo, 400m hoda po glavni cesti do **cestne baze**. Od baze je 300m do vasice Virje, kjer proti koncu vasi zavijete levo v klanec proti žagi. Mimo žage vas pot vodi po polju proti **Krki**. Poljska pot ob reki Krki vas po kilometru hoje pripelje v vas, kjer pri kapelici zavijete levo proti središču in prečkate most čez **reko Krko**. Od tod se usmerite proti **župnijski cerkvi sv. Kozme in Damjana**, kjer v neposredni bližini, ob cerkvenem zidu stoji vaš cilj, **Turistična info točka Krka**.

Razdalja: 10,9 km; **Vzpon:** 5,6 km (52%); **Spust:** 5,3 km (48%); **Čas hoje:** 3h 45min; **Težavnost:** zahtevna

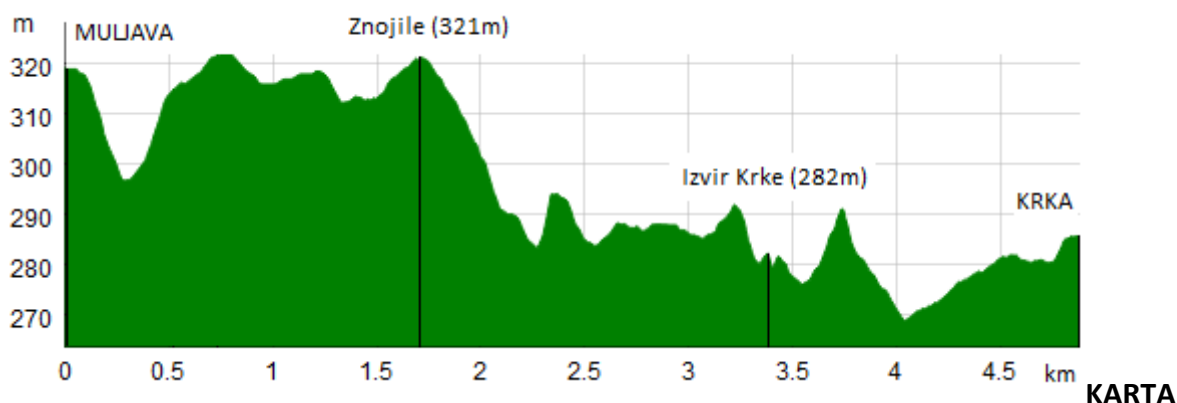
KARTA VII.: KRKA – AMBRUS



Krka - Muljava (KARTA VIII. - 4,9 km)

Krožno pešpot Prijetno domače začnete pri **Turistični info točki Krka**, ki se nahaja v neposredni bližini **župnijske cerkve sv. Kozme in Damjana**. *(Sama vas Krka in njena širša okolica ponujata številne turistične znamenitosti, namestitve, gostinsko ponudbo ter možnosti za športne in prostčasne dejavnosti, kamor vas vodijo obvestilne in usmerjevalne table, sveže informacije pa vedno nudi **Info pisarna Turističnega društva Krka**. Na Krki in v njeni okolici se nahajajo ponudniki **Ekološki kmetiji Bregar in Kastelic, Gostišče Krka, Izletniška kmetija Hočevar, Kmetija in sirarna Zdravec, Kmečki turizem Podržaj, Kmetija odprtih vrat Javornik, Kmetiji Globokar in Žgajnar, Mini ranč, Prenočišče Spanček, Ribogojnica Javornik in Turistična kmetija Magovac**). Krožna pešpot Prijetno domače vas proti **Muljavi** vodi mimo stare šole v smeri proti vasi **Gradiček** (to je trasa **Jurčičeve poti**, katere oznakam sledite vse do **Muljave**), kjer se nahaja **Krška jama**, kjer izvira reka **Krka**. V neposredni bližini se nahaja tudi za navdušene jamarje zanimiva jama **Poltarica**, za obiskovalce pa sta odprta tudi **Izletniška kmetija Hočevar** in **Kmečki turizem Podržaj**. Proti jami vas vodi uhojena pot od jame pa se naravnost in nato v desni smeri usperite proti vasici **Trebња Gorica**. Na koncu vasi zavijete levo od koder vas pot po travniku in deloma ob gozdu vodi proti vasi **Znojile pri Krki**, kjer se na desni strani poti nahaja tudi **Ekološka kmetija Bregar**. Skozi vas vas pot po 700m pripelje do križišča, kjer zavijete levo v smeri proti vasici **Potok**, do katerega je skozi gozdiček in nato po planjavi slab kilometer hoje. Sredi vasice zavijete desno navzgor proti središču **Muljave**, kjer vas nasproti **Gostilne Obrščak**, ob glavni cesti **Muljava-Krka** že čaka vaš cilj **Turistična info točka Muljava**.*

Razdalja: 4,9 km; **Vzpon:** 2,5 km (51%); **Spust:** 2,4 km (49%); **Čas hoje:** 1h 15min; **Težavnost:** lahka



VIII.: MULJAVA - KRKA

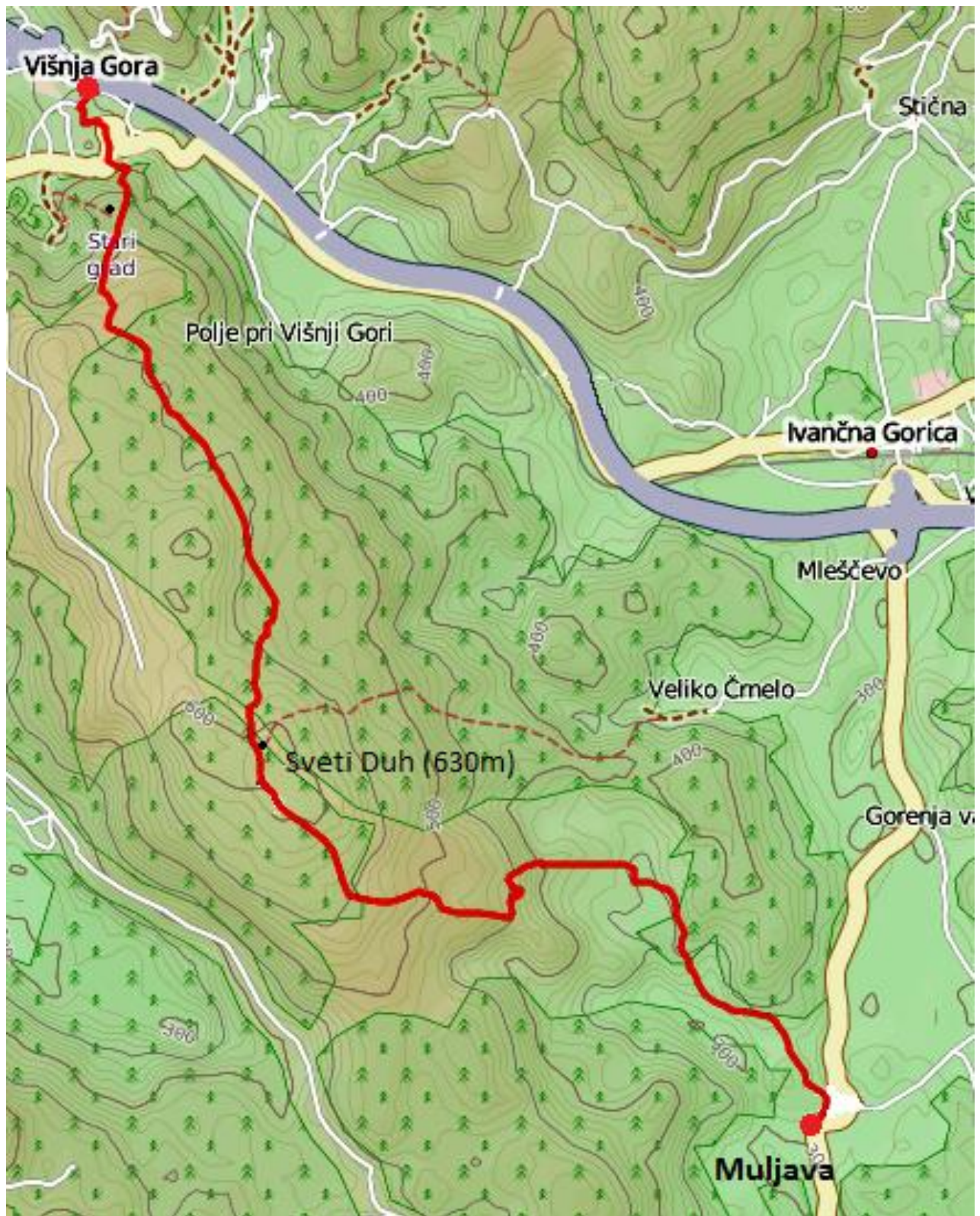


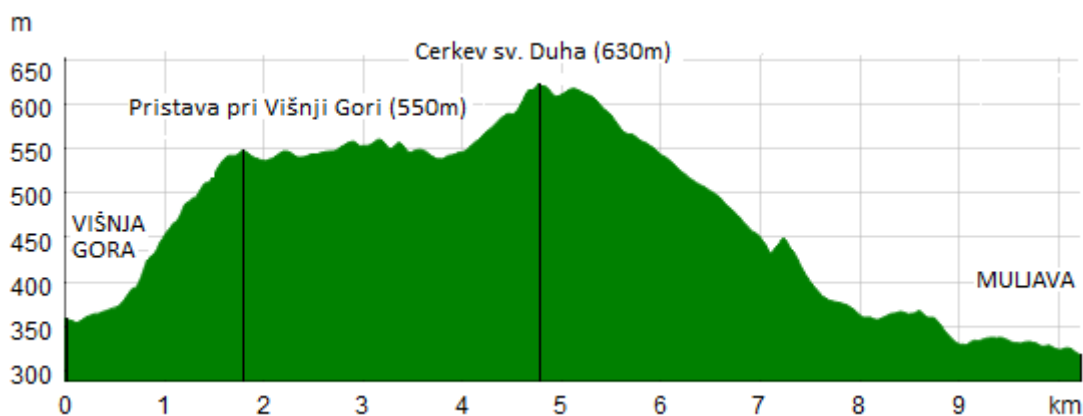
Muljava - Višnja Gora (KARTA IX. - 10,2 km)

Krožno pešpot Prijetno domače začnete pri **Turistični info točki Muljava** nasproti **Gostilne Obrščak**, ob glavni cesti **Muljava-Krka**. Na **Muljavi** se lahko pomudite tudi ob ogledu **Jurčičeve domačije - muzeja na prostem**, kamor vas vodijo smerokazi. Oddaljena je le dobrih 300 m prav tako, kot **župnijska cerkev Marijinega vnebovzetja**, le da se ta nahaja v drugi smeri, proti **Bojanjemu Vrh**. V bližini cerkve so odkriti ostanki rimske **ville rustice**, o čemer priča obeležje nameščeno na tamkajšnjem poslovilnem objektu in zraven rekonstrukcija tlorisa tega antičnega objekta. *(Na Bojanjem Vrh se med drugim nahajata tudi Picerija Antonač in Etnološka zbirka Nose, skozi vas pa poteka znamenita Rimska cesta)*. Iz središča **Muljave** vas pot vodi v klanček proti **Jurčičevi domačiji – muzeju na prostem**, do katerega je dobrih 300m hoda. Od **Jurčičevine** nadaljujete pot *(to je trasa Jurčičeve poti, katere oznakam sledite vse do Višnje Gore)* levo po asfaltirani cesti ven iz vasi ter po 400m prispete do križišča, kjer zavijete levo navzdol proti vasi **Oslica**. Po 400m zavijete desno v vas in nato v smeri proti vasi **Leščevje**. Do **Leščevja** vas pot vodi mimo **cerkvice sv. Janeza Krstnika**, od koder vas loči 500m. Tam se usmerite v gozd in navkreber proti vasi **Male Vrhe**. Na koncu vasi zavijete levo in se usmerite proti gozdu do koder je 400m hoda. Po planjavi po slabega pol kilometra prispete do **cerkvice sv. Duha (630 m)** nad **Polževem**. *(Tu je tudi trasa Gozdne učne poti po sledeh Višnjanskega polža)*. Do **Hotela Polževo** vas nato čaka še spust po smučišču navzdol. Pri objektu zavijete desno in se usmerite navzdol proti 500m oddaljeni vasi **Zavrtače**. Na križišču zavijete levo proti gozdu. Od **Zavrtač** vas do vasice **Pristava pri Višnji Gori** loči 1,7km hoda. V vasici se usmerite desno in se spuščate proti **Staremu gradu**, nekdam **Turn** (508 m). Od starega gradu vodi gozdna pot navzdol proti **srednjeveškemu mestnemu jedru Višnje Gore**. Okrog mesta poteka tudi označena **Krožna zgodovinsko-turistična pot**. *(Ta vas popelje okrog mesta, seznanj pa vas tudi s turistično ponudbo in ostalimi kraji v tej krajevni skupnosti)*. Ko prispete do samega jedra mesta, zavijete desno ob **stari šoli**, mimo **Valvasorejevega vodnjaka** do **Mestne hiše**, ki je le streljaj daleč od **Cerkve sv. Ane**. Mimo cerkve vas pot nato po 30m vodi levo v eno izmed mestnih uličic in po stopnicah navzdol po hribu v smeri proti avtocesti oz. **železniški postaji**. Ko prispete do glavne ceste, zavijete desno in prečkate mostiček. Na vaši levi se nahaja **Gostilna Šerek**, v križišču pred vami pa se že vidi kovinska skulptura znamenitega **višnjanskega polža**. Desno od križišča pa pred sabo v bližini avtobusne postaje že vidite vaš cilj, **Turistično info točko Višnja Gora**.

Razdalja: 10,2 km; **Vzpon:** 5 km (49%); **Spust:** 5,2 km (51%); **Čas hoje:** 3h 5 min; **Težavnost:** srednje zahtevna

KARTA IX.: VIŠNJA GORA - MULJAVA



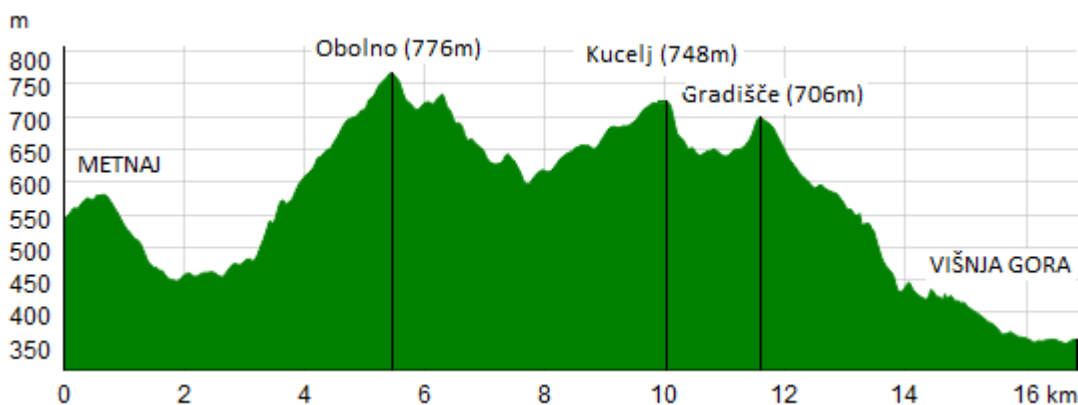


Višnja Gora - Metnaj (KARTA X. - 16,9 km)

Krožno pešpot Prijetno domače začnete pri **Turistični info točki Višnja Gora**, v neposredni bližini **železniške** in **avtobusne** postaje. Od tu je lepo vidna vzpetin (holm), kjer se nahaja znamenito **srednjeveško mestno jedru Višnje Gore**. V bližini se v smeri proti Ivančni Gorici se nahaja **Mestno kopališče Višnja Gora**, kamor vas vodijo smerokazi, od info točke pa je nekaj deset metrov oddaljena **Gostilna Šerek**. Okrog mesta sicer poteka tudi označena **Krožna zgodovinsko-turistična pot**. *(Ta vas popelje okrog mesta, seznanjeni pa vas tudi s turistično ponudbo in ostalimi kraji v tej krajevni skupnosti, med njimi velja omeniti tudi **Kriško vas z razgledno točko** in **Peščenik**, kjer se nahaja **Gostišče Jelenov Rog**).* Pot od info točke nadaljujete med obema avtobusnima postajama in pošto poslovalnico na vaši desni proti križišču, v katerem zavijete desno. Po dobrih 100m hoda se držite leve smeri in v križišču zavijete levo. Po ozki ulici vas pot po 100m privede do ceste, ki prihaja navzdol iz starega jedra mesta. Tu zavijete levo. Po nadaljnjih 100m hoda sledi levi ovinek, ki vodi proti zavarovanemu **železniškemu prehodu**. *(V ovinku lahko zavijete desno, kjer se 50m vstran nahaja **Mestno kopališče Višnja Gora**).* Od železniške proge vas nekaj deset metrov loči od križišča, kjer zavijete levo in nato v podvoz pod avtocesto. V naslednjem križišču prečkate cesto **Stari trg-Višnja Gora** in nadaljujete pot naravnost po cesti in nato po 250m zavijete levo na makadamsko pot. Tu vas pot že vodi po prelepi **Poti dveh slapov – proti slapovom Kosce**. Dobro označena in predvsem v vlažnem vremenu zahtevna pot vas vodi strmo navzgor proti vasi **Vrh nad Višnjo Goro**, kjer se desno od mesta, kjer se priključite na asfaltno cesto, 20m stran nahaja **Turistična kmetije Habjan**. *(Od tod je možen tudi dostop do ostalih krajev na tem območju, kot so **Kamno Brdo** in **Sela pri Višnji Gori**, kjer se nahaja tudi **Ekološka kmetija Travnik-Vode**).* Od kmetije vas pot vodi levo navzgor v smeri proti **Gradišču (706 m)**, na vrhu katerega stoji križ. Na vrhu hriba se usmerite desno navzdol proti vasi **Leskovec**. Nekako na pol poti do **Leskovca**, ki je od vrha **Gradišča** oddaljen dober kilometer, se nahaja **Kmetija Čož**. V središču vasi **Leskovec**, *(kjer se nekaj sto metrov stran nahaja tudi **Turizem Leskovec**), pot*

zavije levo v smeri proti Malemu Vrhju. Asfaltna in nato makadamska cesta, ki pa ni obremenjena s prometom, vas pelje dober kilometer navzgor v smeri proti severo-zahodu. Smerokaz vas bo na križišču nato usmeril desno navzdol na gozdno pot. Od tod vas dobro utrjena gozdna pot vodi proti vasi in hribu **Obolno**, ki je **najvišji vrh občine Ivančna Gorica (776m)**. Do Obolnega je 2,5km hoda navkreber. Iz gozda boste prispeli 300m **pred Kmečkim turizmom Berčon**. Od kmečkega turizma vas pot vodi 100m nazaj in nato levo v hrib proti vrhu **Obolnega**, kjer je dobro vidna kočja radioamaterjev. Z vrha hriba se usmerite proti jugu po klancu navzdol proti vasi **Poljane**, oddaljene 700m. Ko pridete iz gozda na gozdno cesto zavijete levo do prvih hiš. Po asfaltirani cesti proti središču poljan hodite navzgor še kakih 300m. V vasi v križišču zavijete desno, kjer se nedaleč stran nahaja **Integrirana kmetija Janežič**. Malo pred kmetijo pot zavije levo navzdol na kolovoz in ob sadovnjakih proti dolini **Stiškega potoka**. Okrog 800m vijugaste poti navzdol vas pripelje na makadamsko cesto **Gabrje pri Stični-Leskovec**, kjer zavijete levo, nizvodno in sledite cesti 1km. Po kilometru hoda zavijete levo proti **Drmožniku**, do koder vodi makadamska pot čez potok in nato navzgor do domačije. Od tod sledite markacijam, ki vas po gozdu navzdol po slabem kilometru privede na asfaltno pot v bližini vasi **Goričica** v neposredni bližini **Metnaja**. Na asfaltni poti zavijete desno mimo znamenja in že po nekaj deset metrih levo navzdol proti središču vasi. Ko pridete do **cerkve sv. Magdalene** nadaljujete pot ob cerkvi in nato navzdol v vas. Na vaši levi se nahaja **Kmetije odprtih vrat Miglič**, nedaleč stran pa je že gasilski dom nasproti katere je avtobusna postaja in zraven vaš cilj **Turistična info točka Metnaj**.

Razdalja: 16,9 km; **Vzpon:** 7,9 km (47%); **Spust:** 9 km (53%); **Čas hoje:** 5h 30 min; **Težavnost:** zahtevna



KARTA X.: METNAJ – VIŠNJA GORA



Stična – Metnaj (KARTA XI. - 6,8 km)

Krožno pešpot Prijetno domače začnete pri **Turistični info točki Stična** na avtobusni postaji pred **Samostanom Stična**, kjer delujeta **Muzej krščanstva na Slovenskem** in **Čajnica Sitik**. V neposredni bližini samostana se nahaja tudi **Farma polžev Stična**. Nadaljujete po klanecu navzgor v smeri trgovine **Market Stična**, na koncu parkirišča pa pred trgovino zavijete levo in nadaljujete pot ob stavbi trgovine, mimo rokometnega igrišča kjer po 80 metrih klanca prispete do križišča v katerem zavijete desno. (*Že malo pred križiščem lahko zavijete desno, če želite obiskati **Ročno izdelavo spominkov, Marta Omejec***). Sledite asfaltni poti ven iz vasi, ki se v bližini gozda nadaljuje v kolovoz, nato pa na križišču, ki se nahaja dobrih 100 metrov od začetka kolovoza zavijete levo v gozd. Sledite markacijam, ki vas vodijo v smeri proti **Gradišču (519 m)**. Na Gradišču se nahaja **Lavričeva koča**, nad njo pa **cerkev sv. Miklavža**. Na tej točki se priključite **Lavričevi** in **Romanovi poti**, ki sta označeni z napisi in markacijami. Pot nadaljujete mimo cerkve, nato ob mežnariji v smeri proti severu, kjer po slabih 100 m zopet zavijete v gozd in nadaljujete pot navzdol do makadamske gozdne ceste **Mekinje-Petrušnja vas**. (*V levo smer vas cesta vodi proti Mekinjam nad Stično, kjer med drugim deluje tudi **Čebelarstvo Toni Ceglar**, desno vodi proti Šentvidu pri Stični*). Cesto prečkate in nadaljujete pot v klanec proti **Dobravi pri Stični**. V gozdu se priključite tudi označeni **Viridini poti**. Na Dobravi na križišču sredi vasi sledite smerokazu, ki vas vodi na **Pristavo nad Stično (658 m)**, kamor prispete po slabem kilometru hoje v klanec. Pot vas vodi mimo **Turistične kmetije Okorn** na desni, od katere vas po dobrih 50 m čaka zavoj rahlo levo na makadamsko pot proti **cerkvi sv. Lamberta**. Še preden prispete do cerkve pot zavije levo in vodi rahlo navzdol ob obronku gozda. V gozd zopet vstopite po 250 metrih in nadaljujete navzdol proti Metnaju. Ko po dobrem kilometru hoje prispete iz gozda, se usmerite proti vasici Metnaj, kjer se nasproti gasilskega doma nahaja **Turistična info točka Metnaj**.

Razdalja: 6,8 km; **Vzpon:** 4,4 km (66%); **Spust:** 2,4 km (33%); **Čas hoje:** 2h 5min; **Težavnost:** srednje zahtevna

KARTA XI.: STIČNA – METNAJ

